PŘEROV
Traťová rychlost : 130 km/h
Zábrzdná vzdálenost : 1000m

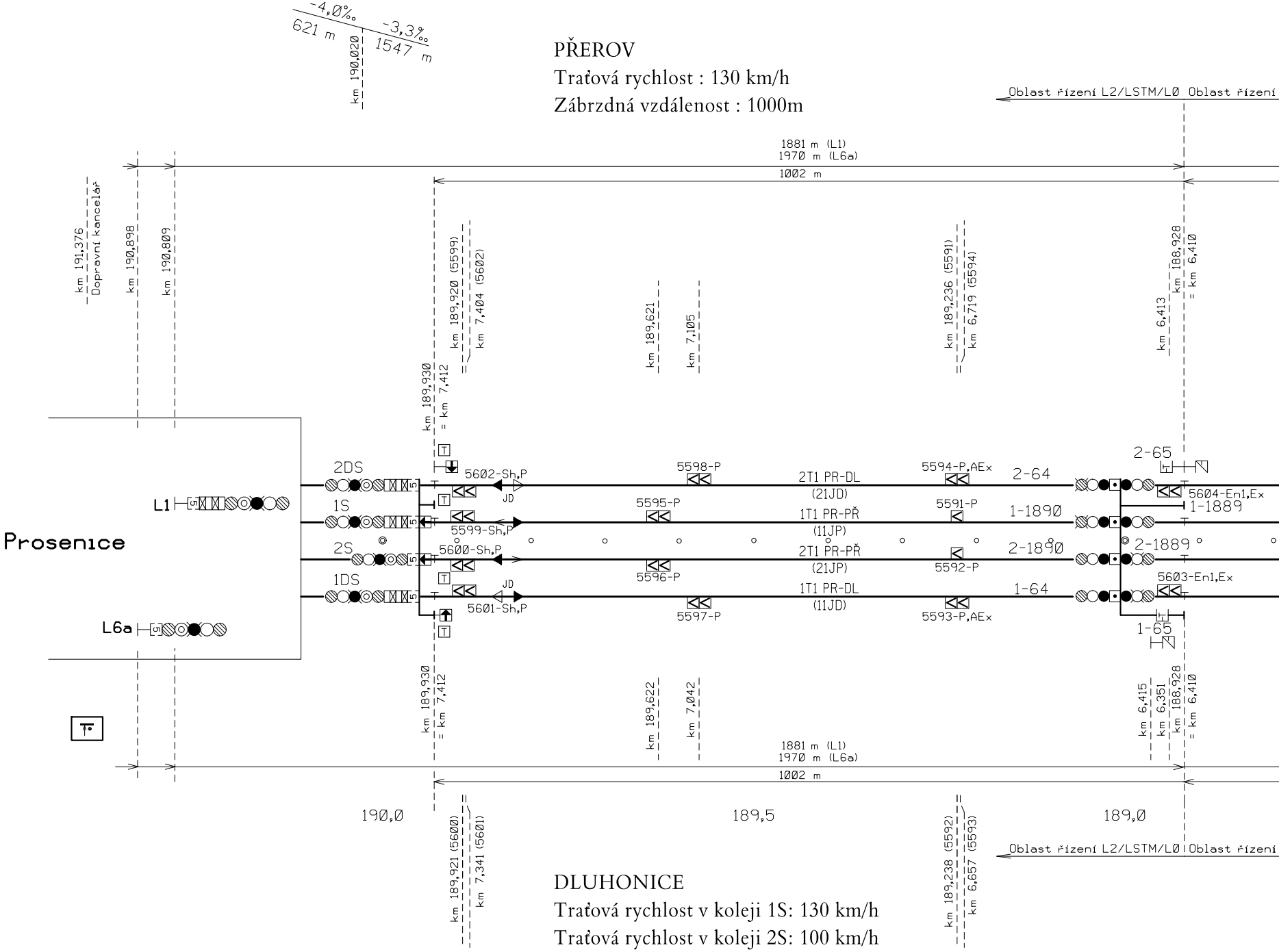
-4,0‰
621 m
-3,3‰
1547 m
km 190,020
Oblast řízení L2/LSTM/L0 Oblast řízení
1881 m (L1)
1970 m (L6a)
1002 m
km 191,376
Dopravní kancelář
km 190,898
km 190,809
km 189,930
= km 7,412
km 189,920 (5599)
km 7,404 (5602)
km 189,621
km 7,105
km 189,236 (5591)
km 6,719 (5594)
km 6,413
km 188,928
= km 6,410
Prosenice
L1
L6a
2DS
1S
2S
1DS
5602-Sh,P
5599-Sh,P
5600-Sh,P
5601-Sh,P
JD
5598-P
5595-P
5596-P
5597-P
2T1 PR-DL
(21JD)
1T1 PR-PŘ
(11JP)
2T1 PR-PŘ
(21JP)
1T1 PR-DL
(11JD)
5594-P,AEx
5591-P
5592-P
5593-P,AEx
2-64
1-1890
2-1890
1-64
2-65
1-65
5604-En1,Ex
1-1889
2-1889
5603-En1,Ex
km 189,622
km 7,042
km 6,415
km 6,351
190,0
189,5
189,0
km 189,921 (5600)
km 7,341 (5601)
km 189,238 (5592)
km 6,657 (5593)

DLUHONICE
Traťová rychlost v koleji 1S: 130 km/h
Traťová rychlost v koleji 2S: 100 km/h
Zábrzdná vzdálenost : 1000m

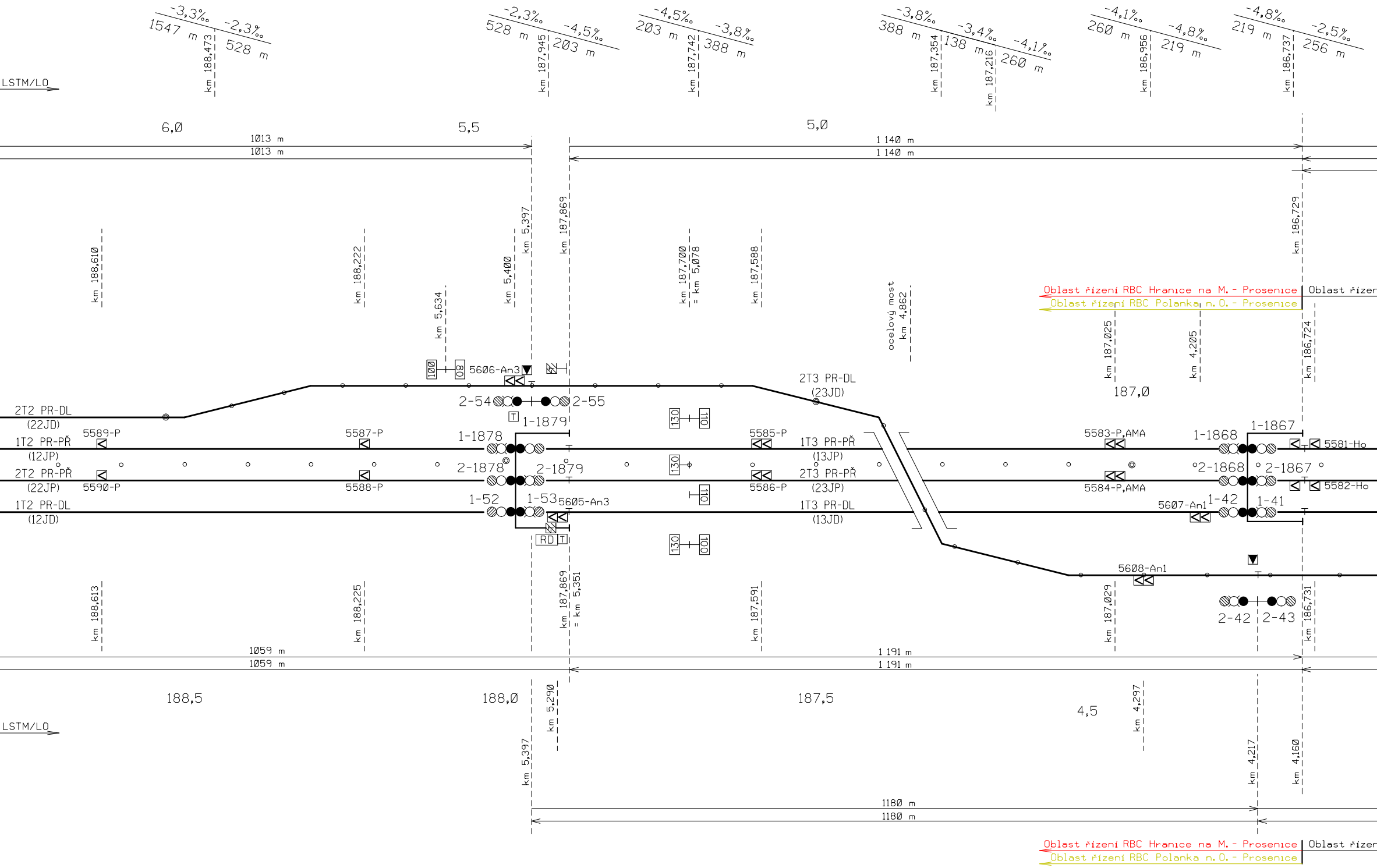
-3,3‰
1547 m
km 188,473
-2,3‰
528 m
-2,3‰
528 m
km 187,945
-4,5‰
203 m
-4,5‰
203 m
km 187,742
-3,8‰
388 m
-3,8‰
388 m
km 187,354
-3,4‰
138 m
km 187,216
-4,1‰
260 m
-4,1‰
260 m
km 186,956
-4,8‰
219 m
-4,8‰
219 m
km 186,737
-2,5‰
256 m
LSTM/LO
6,0
5,5
5,0
1013 m
1013 m
1 140 m
1 140 m
km 188,610
km 188,222
km 5,634
km 5,400
km 5,397
km 187,869
km 187,700 = km 5,078
km 187,588
ocelový most km 4,862
km 186,729
Oblast řízení RBC Hranice na M. - Prosenice
Oblast řízení RBC Polanka n. O. - Prosenice
Oblast řízen
km 187,025
km 4,205
km 186,724
100
80
5606-An3
2T2 PR-DL
(22JD)
2-54
2-55
T
1-1879
2T3 PR-DL
(23JD)
187,0
130
110
1T2 PR-PŘ
(12JP)
5589-P
5587-P
1-1878
5585-P
1T3 PR-PŘ
(13JP)
5583-P,AMA
1-1868
1-1867
5581-Ho
2T2 PR-PŘ
(22JP)
5590-P
5588-P
2-1878
2-1879
130
2T3 PR-PŘ
(23JP)
5586-P
5584-P,AMA
2-1868
2-1867
5582-Ho
1T2 PR-DL
(12JD)
1-52
1-53
5605-An3
110
1T3 PR-DL
(13JD)
5607-An1
1-42
1-41
RD
T
130
100
5608-An1
2-42
2-43
km 188,613
km 188,225
km 187,869 = km 5,351
km 187,591
km 187,029
km 186,731
1059 m
1059 m
1 191 m
1 191 m
188,5
188,0
187,5
4,5
km 5,290
km 4,297
km 5,397
km 4,217
km 4,160
LSTM/LO
1180 m
1180 m
Oblast řízení RBC Hranice na M. - Prosenice
Oblast řízení RBC Polanka n. O. - Prosenice
Oblast řízen

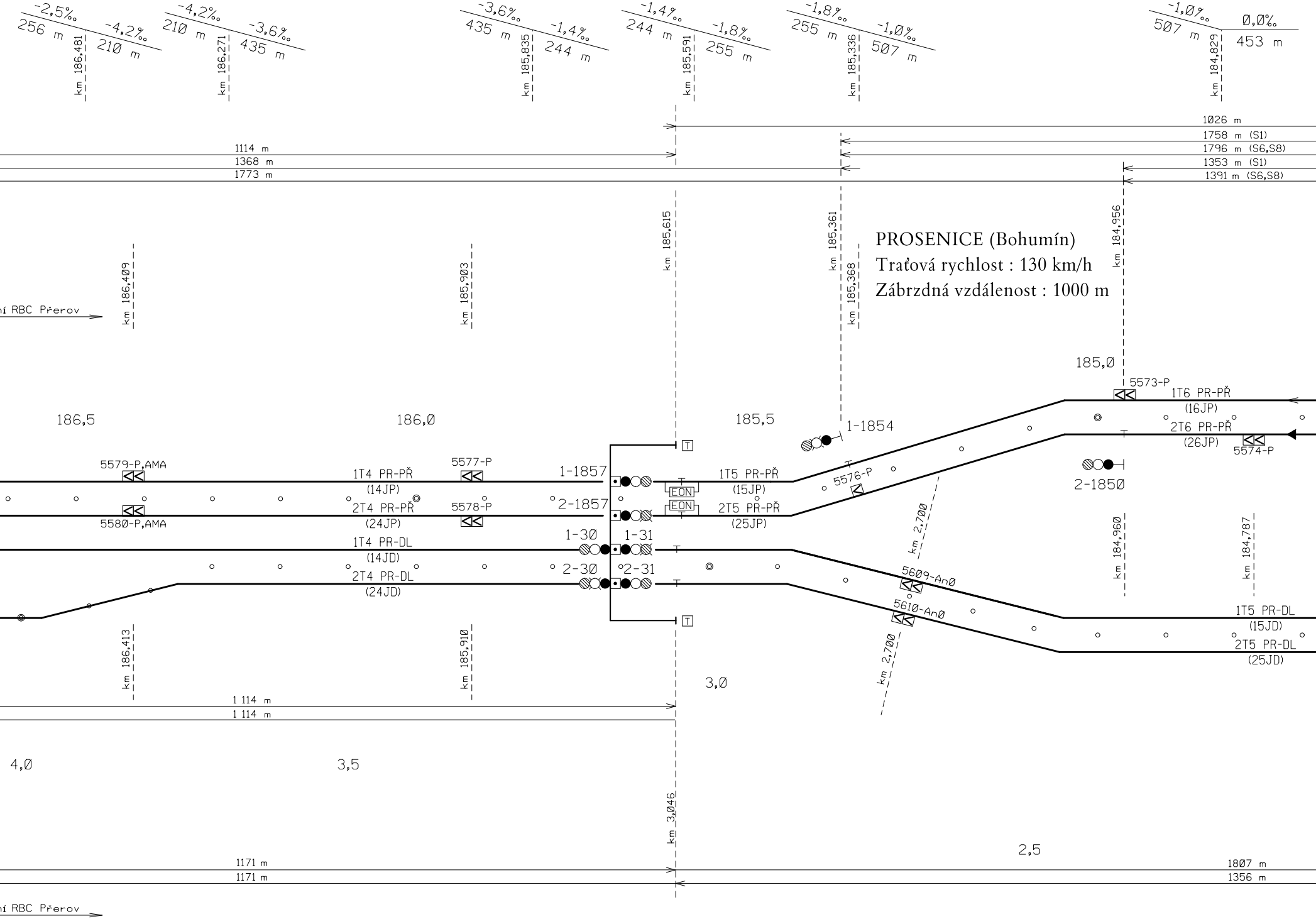
-2,5‰
256 m
km 186,481
-4,2‰
210 m
-4,2‰
210 m
km 186,271
-3,6‰
435 m
-3,6‰
435 m
km 185,835
-1,4‰
244 m
-1,4‰
244 m
km 185,591
-1,8‰
255 m
-1,8‰
255 m
km 185,336
-1,0‰
507 m
-1,0‰
507 m
km 184,829
0,0‰
453 m
1026 m
1758 m (S1)
1796 m (S6,S8)
1353 m (S1)
1391 m (S6,S8)
1114 m
1368 m
1773 m
km 185,615
km 185,361
km 184,956
km 186,409
km 185,903
km 185,368
ní RBC Přerov
185,0
5573-P
1T6 PR-PŘ
(16JP)
2T6 PR-PŘ
(26JP)
5574-P
186,5
186,0
185,5
1-1854
2-1850
5579-P,AMA
5577-P
1-1857
1T4 PR-PŘ
(14JP)
1T5 PR-PŘ
(15JP)
5576-P
EON
EON
2T4 PR-PŘ
(24JP)
5578-P
2-1857
2T5 PR-PŘ
(25JP)
5580-P,AMA
km 2,700
1-30
1-31
1T4 PR-DL
(14JD)
2-30
2-31
2T4 PR-DL
(24JD)
5609-An0
5610-An0
km 184,960
km 184,787
1T5 PR-DL
(15JD)
2T5 PR-DL
(25JD)
km 186,413
km 185,910
km 2,700
3,0
1 114 m
1 114 m
4,0
3,5
km 3,046
2,5
1171 m
1171 m
1807 m
1356 m
ní RBC Přerov

PROSENICE (Bohumín)
Traťová rychlost : 130 km/h
Zábrzdná vzdálenost : 1000 m

LEGENDA:

1) Indikátor zobrazuje bílé číslo 5, zelený pruh, žlutý pruh

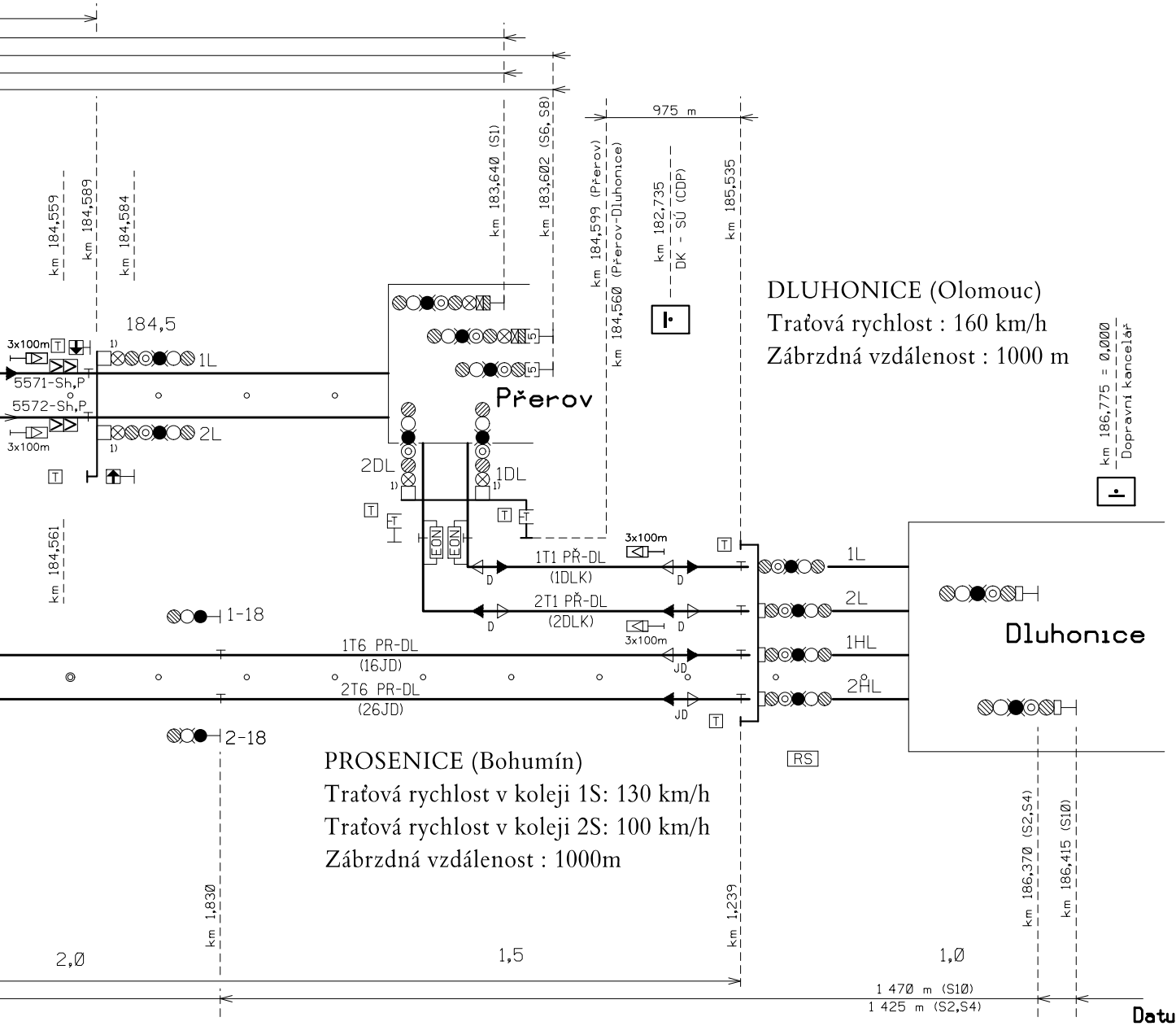
km 184,559
km 184,589
km 184,584
km 183,640 (S1)
km 183,602 (S6, S8)
km 184,599 (Přerov)
km 184,560 (Přerov-Dluhonice)
km 182,735
DK - SÚ (CDP)
975 m
km 185,535
184,5
3x100m
1)
1L
5571-Sh,P
5572-Sh,P
2L
Přerov
2DL
1DL
km 184,561
1T1 PŘ-DL
(1DLK)
2T1 PŘ-DL
(2DLK)
D
3x100m
1-18
1T6 PR-DL
(1GJD)
2T6 PR-DL
(2GJD)
JD
2-18
EON
EON
DLUHONICE (Olomouc)
Traťová rychlost : 160 km/h
Zábrzdná vzdálenost : 1000 m
km 186,775 = 0,000
Dopravní kancelář
1L
2L
1HL
2HL
Dluhonice
RS
PROSENICE (Bohumín)
Traťová rychlost v koleji 1S: 130 km/h
Traťová rychlost v koleji 2S: 100 km/h
Zábrzdná vzdálenost : 1000m
km 1,830
km 1,239
km 186,370 (S2,S4)
km 186,415 (S10)
2,0
1,5
1,0
1 470 m (S10)
1 425 m (S2,S4)

Datum: 23.5.2023

Vypracoval: Ing. Stanislav Pohl

Reléové TZZ

Zpracováno kreslícím programem MicroStation

Jiná ověření:

Paré:

Orientační schéma:

Razítko oprávněné osoby:

Podpis: Datum:

Revize:	Datum:	Popis:	Kontroloval:
000	27.10.2023	Definitivní odevzdání dokumentace	Ing. Martin Raibr

Stavebník/Investor: **Správa železnic, státní organizace**
Adresa: **Dlážděná 1003/7, 110 00 Praha 1**
Zástupce investora: **Stavební správa východ**
Adresa: **Nerudova 773/1, 779 00 Olomouc**

Zhotovitel díla: **Společnost pro rozšíření CDP Přerov - nová budova**
MORAVIA CONSULT Olomouc a.s.
Adresa: Legionářská 1085/8,
779 00 Olomouc
Kontakt: T: +420 585 570 444
E: moravia@moravia.cz

SUDOP PRAHA a.s.
Olšanská 1a, 130 00 Praha 3
tel.: +420 605 229 020
e-mail: praha@sudop.cz

Zhotovitel části/objektu: **SUDOP PRAHA a.s.**
Adresa: **Olšanská 1a, 130 00 Praha 3**
Kontakt: T: +420 605 229 020
E: praha@sudop.cz

Hlavní projektant (HIP): **Ing. Pavel Kučera**
Specialista: **Ing. Martin Raibr**

Název stavby/akce: **Rozšíření CDP Přerov - nová budova**
Označení Investora: **S621900065**
Zakázka: **22-049-234-SR**
Název části: Zabezpečovací zařízení
Označení části: **D.1.1**
Název objektu/dílčí části: **Technologie DOZ pro CDP_2 Přerov**
Označení objektu/komplexu: **PS 11**
Název přílohy: Situační schéma Prosenice – Přerov, Prosenice – Dluhonice
Název dílčí části přílohy:
Číslo přílohy (typ/pořadí): **2. 226**
Odpovědný projektant: Ing. Martin Raibr
Zpracovatel přílohy: Ing. Stanislav Pohl
Měřítko: -
Formáty: 8xA4
Stupeň dokumentace: **DSP+PDPS**
Kraj: Olomoucký
Katastrální území: Přerov
TUDU:
Smluvní datum zpracování: **30.11.2023**

Označení investora::										Stupeň dokumentace:					Část:						Objekt:								Podobjekt:			Příloha:						Revize:			
S	6	2	1	9	0	0	0	6	5	–	P	D	P	S	–	D	1	1	X	X	–	P	S	1	1	X	X	X	X	–	X	X	–	2	–	2	2	6	–	0	0	0

DOKUMENT LZE UŽÍVAT POUZE VE SMYSLU PŘÍSLUŠNÉ SMLOUVY O DÍLO. ŽÁDNÁ JEHO ČÁST NEMŮŽE BÝT DLE ZÁKONA č.121/2000 Sb. KOPÍROVÁNA NEBO JINAK ROZŠIŘOVÁNA BEZ SOUHLASU MORAVIA CONSULT Olomouc a.s.